




















-  confine comunale
-  centri storici
-  TUC - Tessuto Urbano Consolidato
-  AT - Ambiti di Trasformazione
-  ARU - Ambiti di Rigenerazione Urbana
-  servizi
-  servizi - aree verdi
-  aree agricole e naturali
-  aree boscate
-  Ambiti Agricoli Strategici del PTCP (proposta di ripermetrazione)
-  area di tutela assoluta dei pozzi sorgenti
-  fasce di rispetto delle sorgenti
-  fascia di rispetto dei corsi d'acqua (150 m)
-  rispetto elettrodotto
-  fascia di rispetto cimiteriale (fonte Piano Regolatore Cimiteriale)
-  rispetto stradale
-  tramvia di previsione e fascia di rispetto (fonte PTCP)
-  ciclabile della Valle Seriana
-  aree non soggette a trasformazione per ragioni idrogeologiche ed idrauliche

COMUNE DI VERTOVA
 Provincia di Bergamo

PIANO DI GOVERNO DEL TERRITORIO

DOCUMENTO DI PIANO
 ADOZIONE deliberazione del C.C. n. 27 del 22 settembre 2023
 APPROVAZIONE deliberazione del C.C. n. 1 del 26 aprile 2024

VARIANTE 2021

tavola **4.2**
 titolo **Tavola delle previsioni di piano 1:5.000**
 scala 1:5.000
 data 29 aprile 2024
 Modificato a seguito delle osservazioni e dei pareri

Progetto urbanistico arch. Marco Tomasi
 arch. Monica Salsi
 arch. Francesco Perlini
 Valutazione Ambientale Strategica dott. Umberto Locati
 Componente geologica GEOTER dott. Sergio Santambrogio