










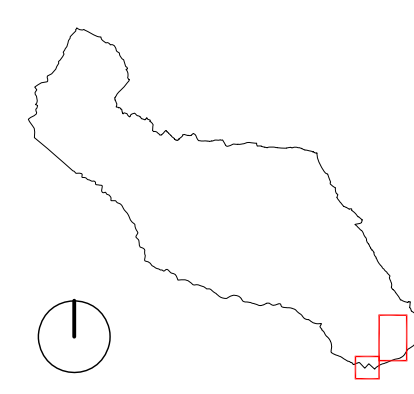
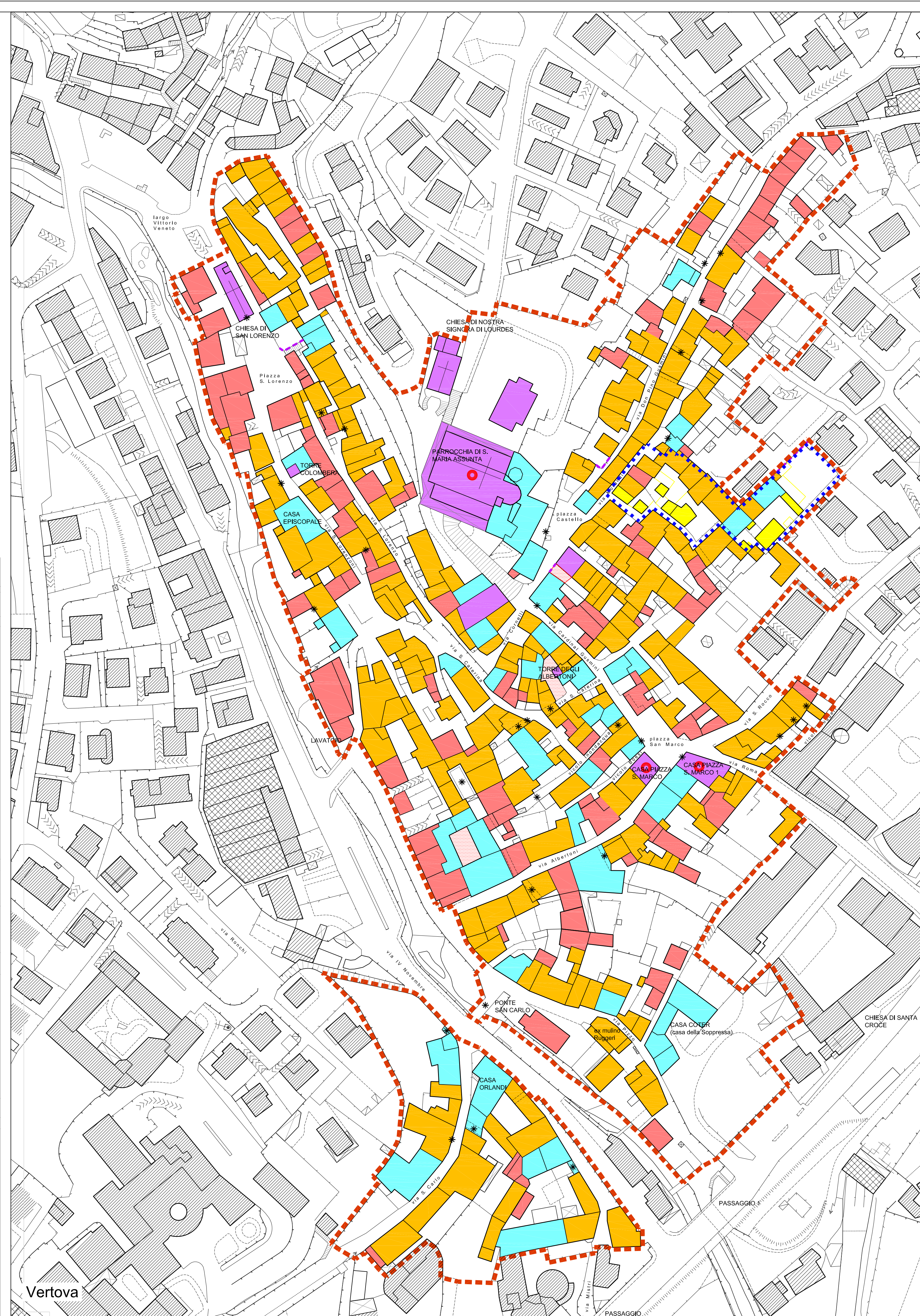


-  perimetro del centro storico
-  grado I
-  grado II
-  grado III
-  grado IV - ricostruzione
-  grado V - demolizione
-  muri di cinta di rilievo
-  simbolo identificativo di un elemento isolato con vincolo integrale
-  vincolo monumentale ai sensi del D. Lgs. 22 gennaio 2004, n. 42, "Codice dei beni culturali e del paesaggio"
 - casa in piazza S. Marco 1 D.M. 27/10/1986
 - casa piazza S. Marco D.M. 23/12/1981
 - Forni Perani D.M. 24/02/1981
 - Villa Bonomi - ex convento cappuccini D.M. 10/7/1913
 - parrocchiale di S. Maria Assunta - Caniana D.M. 13/7/1914
-  pavimentazioni da conservare
-  ARU - ambito di rigenerazione urbana



COMUNE DI VERTOVA
 Provincia di Bergamo
PIANO DI GOVERNO DEL TERRITORIO

PIANO DELLE REGOLE

ADOZIONE delibrazione del C.C. n. 27 del 22 settembre 2023
 APPROVAZIONE delibrazione del C.C. n. 1 del 26 aprile 2024

VARIANTE 2021

tavola **10**
 titolo **Centri storici**
 scala 1:1.000
 data 29 aprile 2024

Modificato a seguito delle osservazioni e dei pareri

Progetto urbanistico arch. Marco Tomasi
 arch. Monica Salsi
 arch. Francesco Perlini
 Valutazione Ambientale Strategica Componente geologica dott. Umberto Locati
 GEOTER dott. Sergio Santambrogio



Semonte

Vertova