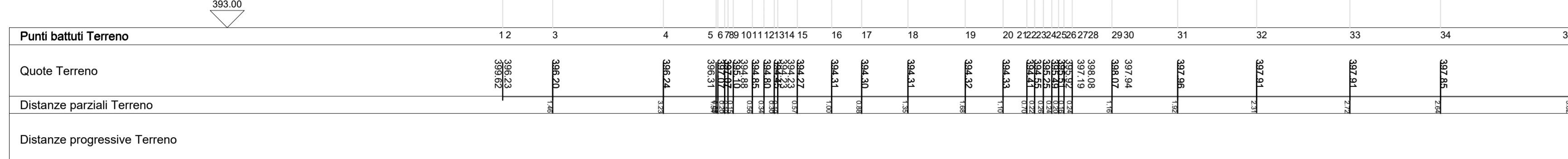


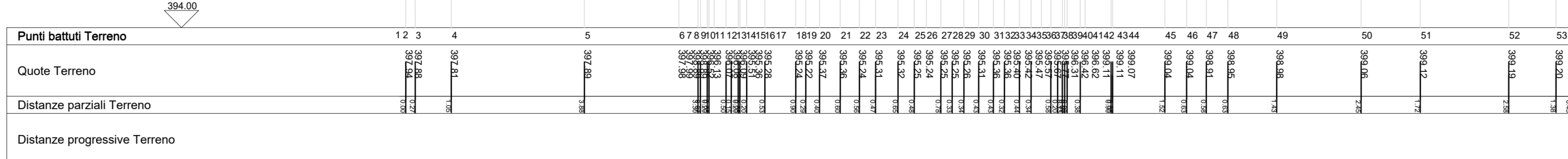
SEZIONE 32

SCALA LUNGHEZZE 1 : 100
SCALA ALTEZZE 1 : 100




SEZIONE 35

SCALA LUNGHEZZE 1 : 100
SCALA ALTEZZE 1 : 100




SEZIONE 38

SCALA LUNGHEZZE 1 : 100
SCALA ALTEZZE 1 : 100



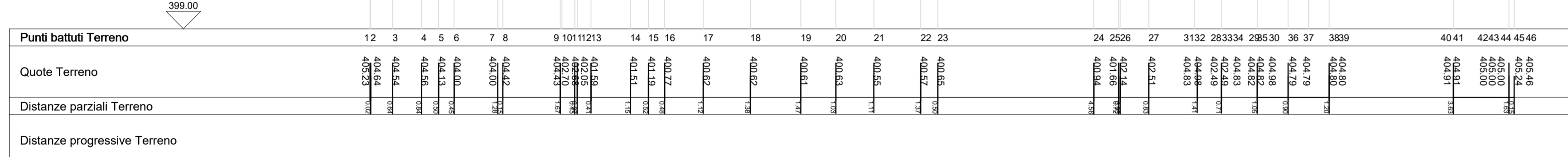
SEZIONE 42

SCALA LUNGHEZZE 1 : 100
SCALA ALTEZZE 1 : 100



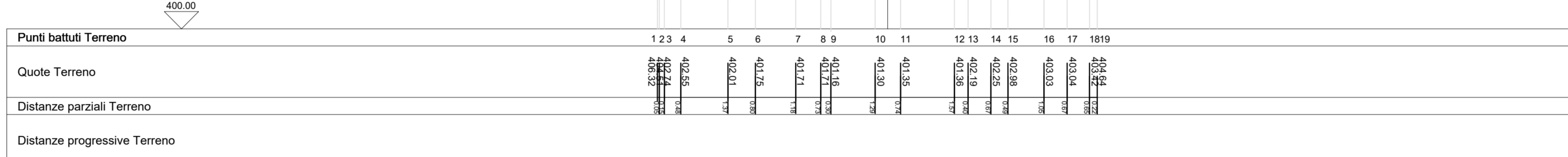
SEZIONE 46

SCALA LUNGHEZZE 1 : 100
SCALA ALTEZZE 1 : 100



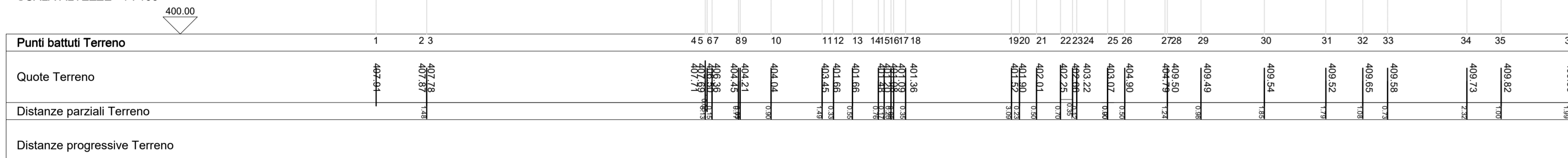
SEZIONE 49

SCALA LUNGHEZZE 1 : 100
SCALA ALTEZZE 1 : 100




SEZIONE 53

SCALA LUNGHEZZE 1 : 100
SCALA ALTEZZE 1 : 100



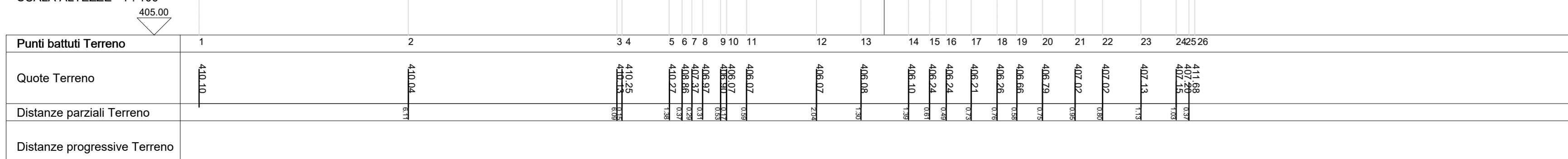
SEZIONE 56

SCALA LUNGHEZZE 1 : 100
SCALA ALTEZZE 1 : 100



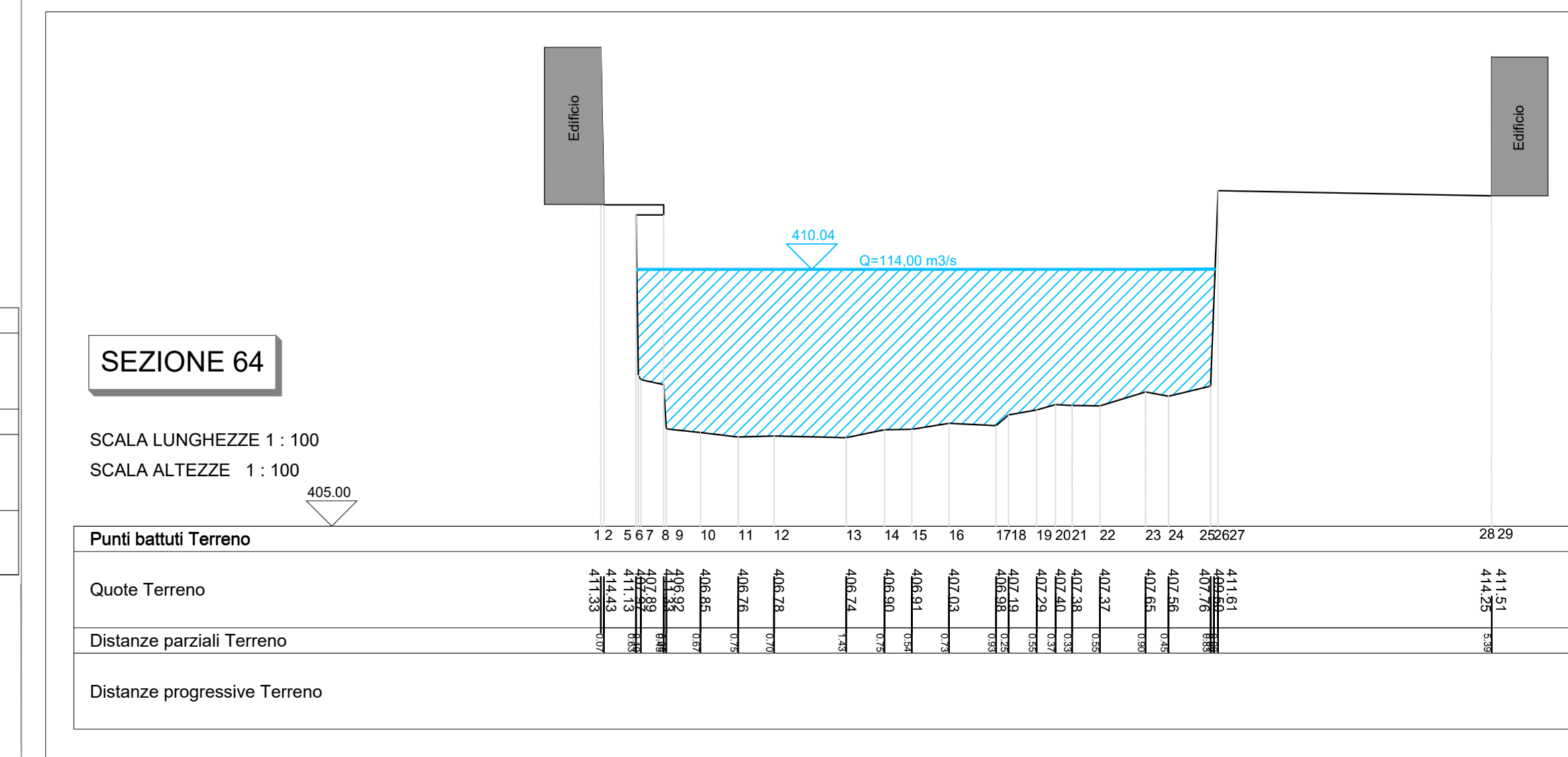
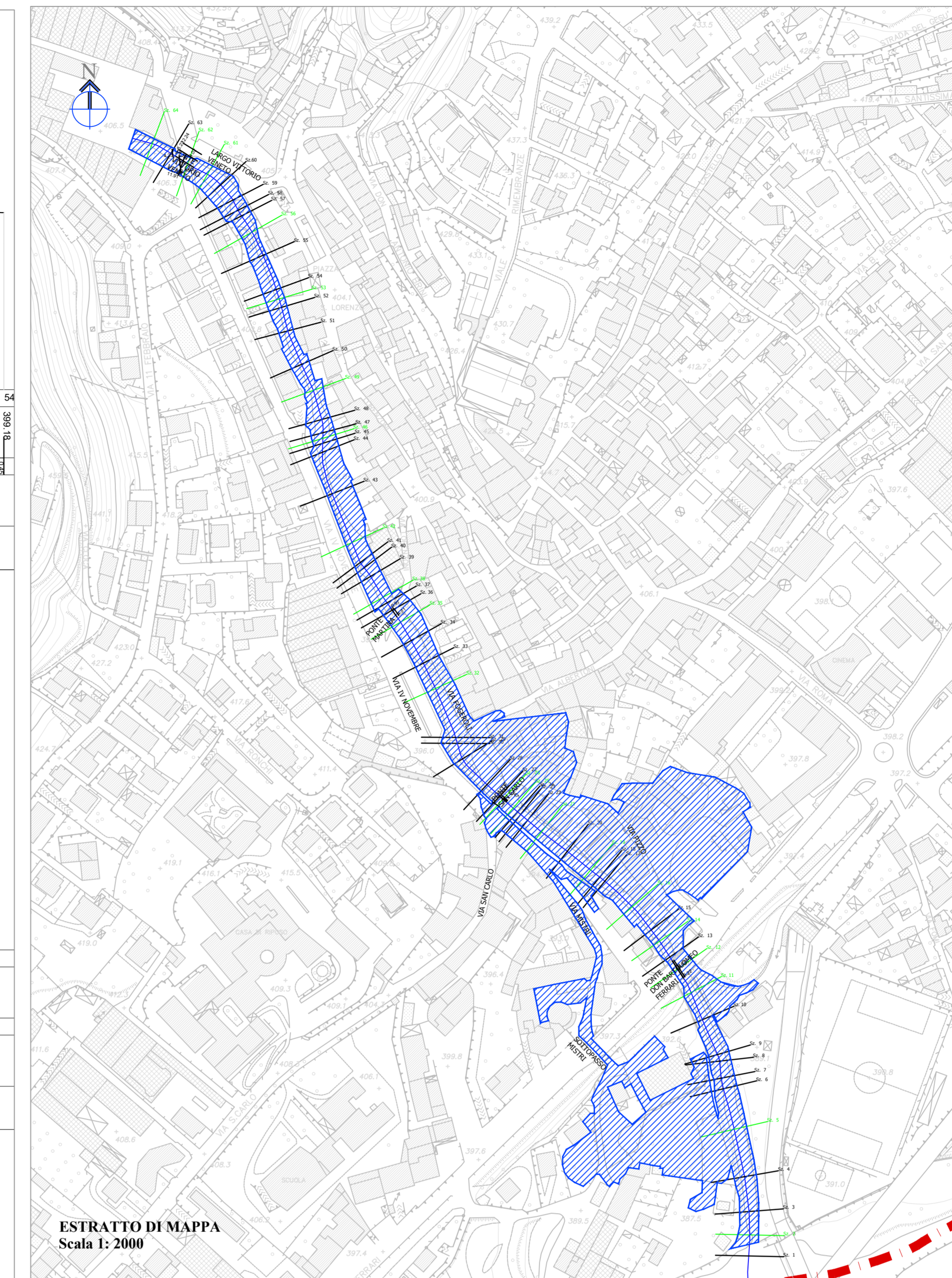

SEZIONE 61

SCALA LUNGHEZZE 1 : 100
SCALA ALTEZZE 1 : 100



SEZIONE 62

SCALA LUNGHEZZE 1 : 100
SCALA ALTEZZE 1 : 100



COMUNE DI VERTOVA
PROVINCIA DI BERGAMO
STUDIO IDRAULICO DI ALCUNI SETTORI DEL TORRENTE VERTOVA
PER LA DEFINIZIONE DELLA PERICOLOSITÀ PAI-PGRA
D.G.R. 19 giugno 2017 n.X/6738

TAVOLA 3 - Sezioni dalla 32 alla 64 - zona centro abitato
scala 1:100