





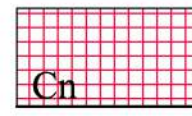
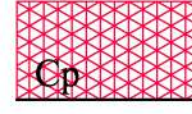






LEGENDA PAI DISSESTI TORRENTIZI

elementi areali	 pericolosità di esondazione media o moderata (213)
	 pericolosità di esondazione elevata (212)
	 pericolosità di esondazione molto elevata (211)
elementi lineari	 pericolosità di esondazione media o moderata (216) <b>NON PRESENTE</b>
	 pericolosità di esondazione elevata (215)
	 pericolosità di esondazione molto elevata (214)




LEGENDA PAI DISSESTI PER TRASPORTO IN MASSA SU CONOIDE

 conoide protetto (313)
 conoide parzialmente protetto (312) <b>NON PRESENTE</b>
 conoide attiva non protetta (311) <b>NON PRESENTE</b>



P.G.R.A. AMBITO TERRITORIALE RP e RSCM




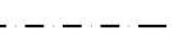
 AREA P1/L aree P1 fiume Serio - RP (513) aree Em e aree Cn - RSCM (613)
 AREA P2/M aree P2 fiume Serio - RP (512) aree Eb e aree Cp - RSCM (612)
 AREA P3/H aree P1 fiume Serio - RP (511) aree Ee e aree Ca - RSCM (611)

LEGENDA PAI DISSESTI FRANOSI

 frana stabilizzata (113)
 frana quiescente (112)
 frana attiva (111)

LEGENDA PAI VALANGHE

 pericolosità media per valanga (412)
 pericolosità molto elevata per valanga (411) <b>NON PRESENTE</b>

-  studio di dettaglio idraulico (esondazione)
-  studio di dettaglio della conoide Val Masna
-  studio di dettaglio frane nel settore orientale del territorio vertovese
-  confine comunale



**COMUNE DI  
VERTOVA**  
Provincia di Bergamo

**STUDIO GEOLOGICO  
AGGIORNAMENTO PIANO DI  
GOVERNO DEL TERRITORIO  
VARIANTE 1**

(Lr. 11 marzo 2005, n°12 - d.g.r. 30 novembre 2011, n°IX/2616)  
Aggiornamento ai sensi del parere di Regione Lombardia RL\_RLA0021\_2023\_1728

**Tavola 4  
CARTA DEL DISSESTO CON  
LEGENDA UNIFORMATA PAI-PGRA**

scala 1:10.000	rilevato originale	settembre 2022
base topografica	aggiornamento	maggio 2023
DBT Regionale		

**Studio Geoter** di Sergio Santambrogio  
via S. Felice 12 - 20135 - Milano (MI) - tel. 02 336 8314370  
www.studiogeoter.it - e-mail: info@studiogeoter.it - PEC: studiogeoter@studiogeoter.it

