

**STUDIO DI DEFINIZIONE DEL
RETIKOLO IDRICO MINORE**

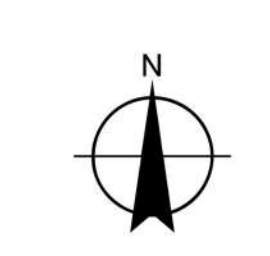
(AI SENSI DELL'ALLEGATO D DELLE D.G.R. IX/4037
DEL 14 DICEMBRE 2020 E D.G.R. XI/5714 DEL 15 DICEMBRE 2021)

DICEMBRE 2021
AGGIORNAMENTO
SETTEMBRE 2022

TAVOLA 5A  Studio Geoter






**RETIKOLO IDRICO VERTOVA CON
INDIVIDUAZIONE AREE ALLAGABILI PAI-PGRA**

BASE DBT - SCALA 1:5.000 - ZONA OVEST








DIMENSIONE TAVOLA A4
SR: EPSG 32632 WGS 84 / UTM ZONE 32N

LEGENDA

-  CONFINE COMUNALE
-  CANALE IDROELETTRICO
- RETIKOLO IDRICO**
-  RETIKOLO IDRICO PRINCIPALE (RIP) E CODICE IDENTIFICATIVO (IN SOTTOPASSO A TRATTEGGIO)
-  RETIKOLO IDRICO MINORE (RIM) E CODICE IDENTIFICATIVO (IN SOTTOPASSO A TRATTEGGIO)
-  MEZZERIE DEGLI ALVEI

PERICOLOSITÀ PAI - PGRA

-  AREA P3/H (AREE Ee)
-  AREA P2/M (AREE Eb)
-  AREA P3/H (AREE Em e AREE Cn)
-  ELEMENTI LINEARI Ee
-  ELEMENTI LINEARI Eb

