

**STUDIO DI DEFINIZIONE DEL
RETIKOLO IDRICO MINORE**

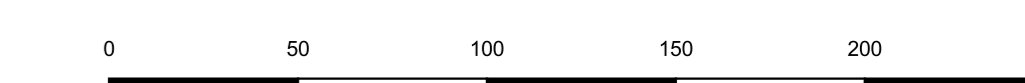
(AI SENSI DELL'ALLEGATO D DELLE D.G.R. IX/4037
DEL 14 DICEMBRE 2020 E D.G.R. XI/5714 DEL 15 DICEMBRE 2021)

DICEMBRE 2021

TAVOLA 4c







Studio Geoter
di Sergio Santambrogio
via S. Rocco, 12 - 24025 - Vertova (BG) Italia - tel. 035/434149
www.studiogeoter.it - email: studiogeoter@studiogeoter.it

RETIKOLO IDRICO VERTOVA CON
FASCE DI RISPETTO E AREE DI SPONDA
BASE DBT - SCALA 1:2.000 - NORD EST



DIMENSIONE TAVOLA A0
SR: EPSG 32632 WGS 84 / UTM zone 32N

LEGENDA

-  CONFINI COMUNALE
-  CANALE IDROELETTRICO
- RETIKOLO IDRICO**
-  RETIKOLO IDRICO PRINCIPALE (RIP) E CODICE IDENTIFICATIVO (IN SOTTOPASSO A TRATTEGGIO)
-  RETIKOLO IDRICO MINORE (RIM) E CODICE IDENTIFICATIVO (IN SOTTOPASSO A TRATTEGGIO)
-  FASCIA DI RISPETTO (10 M)
LA DISTANZA DI RISPETTO DAI CORSI D'ACQUA SI INTENDE MISURATA DALLA SOMMITÀ DELLA SPONDA IN CASO DI ARGINE, DAL PIEDE ARGINALE ESTERNO IN CASO DI INTERVENTI IN PROSSIMITÀ DELLE FASCE I LIMITI DEVONO ESSERE VERIFICATI.
-  AREA DI SPONDA
SUPERFICIE COMPRESA TRA I CONFINI NATURALI O ARTIFICIALI DEI CORSI D'ACQUA, NORMALMENTE SEDE DEI DEFLESSIONI IDRICI IN CONDIZIONI DI PIENA ORDINARIA. IN CASO DI INTERVENTI IN PROSSIMITÀ DELLE AREE DI SPONDA I LIMITI DEVONO ESSERE VERIFICATI.

