

**STUDIO DI DEFINIZIONE DEL
RETICOLO IDRICO MINORE**

(AI SENSI DELL'ALLEGATO D DELLE D.G.R. IX/4037
DEL 14 DICEMBRE 2020 E D.G.R. XI/5714 DEL 15 DICEMBRE 2021)

DICEMBRE 2021

TAVOLA 4B



Studio Geoter

**RETICOLO IDRICO VERTOVA CON
FASCE DI RISPETTO E AREE DI SPONDA**







BASE DBT - SCALA 1:5.000 - ZONA EST

0 100 200 300 400 500 m



DIMENSIONE TAVOLA A0
SR: EPSG 32632 WGS 84 / UTM zone 32N

LEGENDA

-  CONFINI COMUNALE
-  CANALE IDROELETTRICO
-  **RETICOLO IDRICO PRINCIPALE (RIP)
E CODICE IDENTIFICATIVO**
(IN SOTTOPASSO A TRATTEGGIO)
-  **RETICOLO IDRICO MINORE (RIM)
E CODICE IDENTIFICATIVO**
(IN SOTTOPASSO A TRATTEGGIO)
-  **FASCIA DI RISPETTO (10 M)**
LA DISTANZA DI RISPETTO DAI CORSI D'ACQUA SI INTENDE MISURATA DALLA SOMMITÀ DELLA SPONDA NISCUNA, IN CASO DI ARGINE, DAL PIEDE ARGINALE ESTERNO. IN CASO DI INTERVENTI IN PROSSIMITÀ DELLE FASCE I LIMITI DEVONO ESSERE VERIFICATI.
-  **AREE DI SPONDA**
SUPERFICIE COMPRESA TRA I CONFINI NATURALI O ARTIFICIALI DEI CORSI D'ACQUA, NORMALMENTE SECCO DEI REFLESSI IDRICI IN CONDIZIONI DI PIENA ORDINARIA. IN CASO DI INTERVENTI IN PROSSIMITÀ DELLE AREE DI SPONDA I LIMITI DEVONO ESSERE VERIFICATI.

