

**STUDIO DI DEFINIZIONE DEL  
RETICOLO IDRICO MINORE**

(AI SENSI DELL'ALLEGATO D DELLE D.G.R. IX/4037  
DEL 14 DICEMBRE 2020 E D.G.R. XI/5714 DEL 15 DICEMBRE 2021)

DICEMBRE 2021

**TAVOLA 2B**




Studio Geoter

via S. Felice 10 - 24030 Vertova (BG) - Tel. 035/424100  
via S. Felice 10 - 24030 Vertova (BG) - Tel. 035/424100  
www.studiogeoter.it






**NUOVO RETICOLO IDRICO VERTOVA  
CON DETTAGLI ASTE MODIFICATE O AGGIUNTE**

BASE DBT - SCALA 1:5.000 - ZONA EST



DIMENSIONE TAVOLA A0  
SR: EPSG 32632 WGS 84 / UTM zone 32N

**LEGENDA**

-  CONFINI COMUNALE
-  CORSO D'ACQUA DEL RIRU ORIGINARIO  
E CODICE IDENTIFICATIVO  
(IN SOTTOPASSO A TRATTEGGIO)
-  CORSO D'ACQUA ELIMINATO PERCHÉ  
CAMBIATO PERCORSO O NON PIÙ ESISTENTE  
E CODICE IDENTIFICATIVO  
(IN SOTTOPASSO A TRATTEGGIO)
-  CORSO D'ACQUA AGGIUNTO IN  
SOSTITUZIONE A QUELLO ELIMINATO  
PERCHÉ CAMBIATO PERCORSO  
E CODICE IDENTIFICATIVO  
(IN SOTTOPASSO A TRATTEGGIO)
-  CANALE IDROELETTRICO

