

**STUDIO DI DEFINIZIONE DEL
RETICOLO IDRICO MINORE**

(AI SENSI DELL'ALLEGATO D DELLE D.G.R. IX/4037
DEL 14 DICEMBRE 2020 E D.G.R. XI/5714 DEL 15 DICEMBRE 2021)

DICEMBRE 2021

TAVOLA 2



Studio Geoter

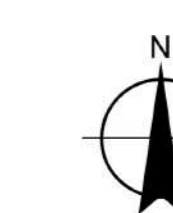
via S. Gerardo, 10 - 24030 Vertova (BG) - Tel. 0345/431111
www.studiogeoter.it - email: info@studiogeoter.it



**NUOVO RETICOLO IDRICO VERTOVA
CON DETTAGLI ASTE MODIFICATE O AGGIUNTE**






BASE CARTA TECNICA REGIONALE - SCALA 1:10.000

0 200 400 600 800 1000 m



DIMENSIONE TAVOLA A0
SR EPSG 32632 WGS 84 / UTM ZONE 32N

LEGENDA

-  CONFINI COMUNALE
-  CORSO D'ACQUA DEL RIRU ORIGINARIO
E CODICE IDENTIFICATIVO
(IN SOTTOPASSO A TRATTEGGIO)
-  CORSO D'ACQUA ELIMINATO PERCHÉ
CAMBIATO PERCORSO O NON PIÙ ESISTENTE
E CODICE IDENTIFICATIVO
(IN SOTTOPASSO A TRATTEGGIO)
-  CORSO D'ACQUA AGGIUNTO IN
SOSTITUZIONE A QUELLO ELIMINATO
PERCHÉ CAMBIATO PERCORSO
E CODICE IDENTIFICATIVO
(IN SOTTOPASSO A TRATTEGGIO)
-  CANALE IDROELETTRICO

