

**STUDIO DI DEFINIZIONE DEL
RETICOLO IDRICO MINORE**

(AI SENSI DELL'ALLEGATO D DELLE D.G.R. IX/4037
DEL 14 DICEMBRE 2020 E D.G.R. XI/5714 DEL 15 DICEMBRE 2021)

DICEMBRE 2021

TAVOLA 1



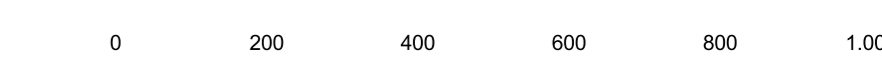
Studio Geoter

via S. Felice, 10 - 24030 Vertova (BG)
tel. 035/240111 - fax 035/240112
www.studiogeoter.it







**DEFINIZIONE DEL RETICOLO IDRICO: SOVRAPPOSIZIONE
RETICOLO IDRICO REGIONALE UNIFICATO (RIRU) -
RETICOLO IDRICO VERTOVA 2005**

BASE CARTA TECNICA REGIONALE - SCALA 1:10.000



DIMENSIONE TAVOLA A0
SR EPSG 32632 WGS 84 / UTM zone 32N

LEGENDA

-  CONFINI COMUNALE
-  RETICOLO IDRICO REGIONALE UNIFICATO (RIRU)
-  RETICOLO IDRICO VERTOVA 2004
-  CANALE IDROELETTRICO

